




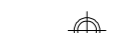





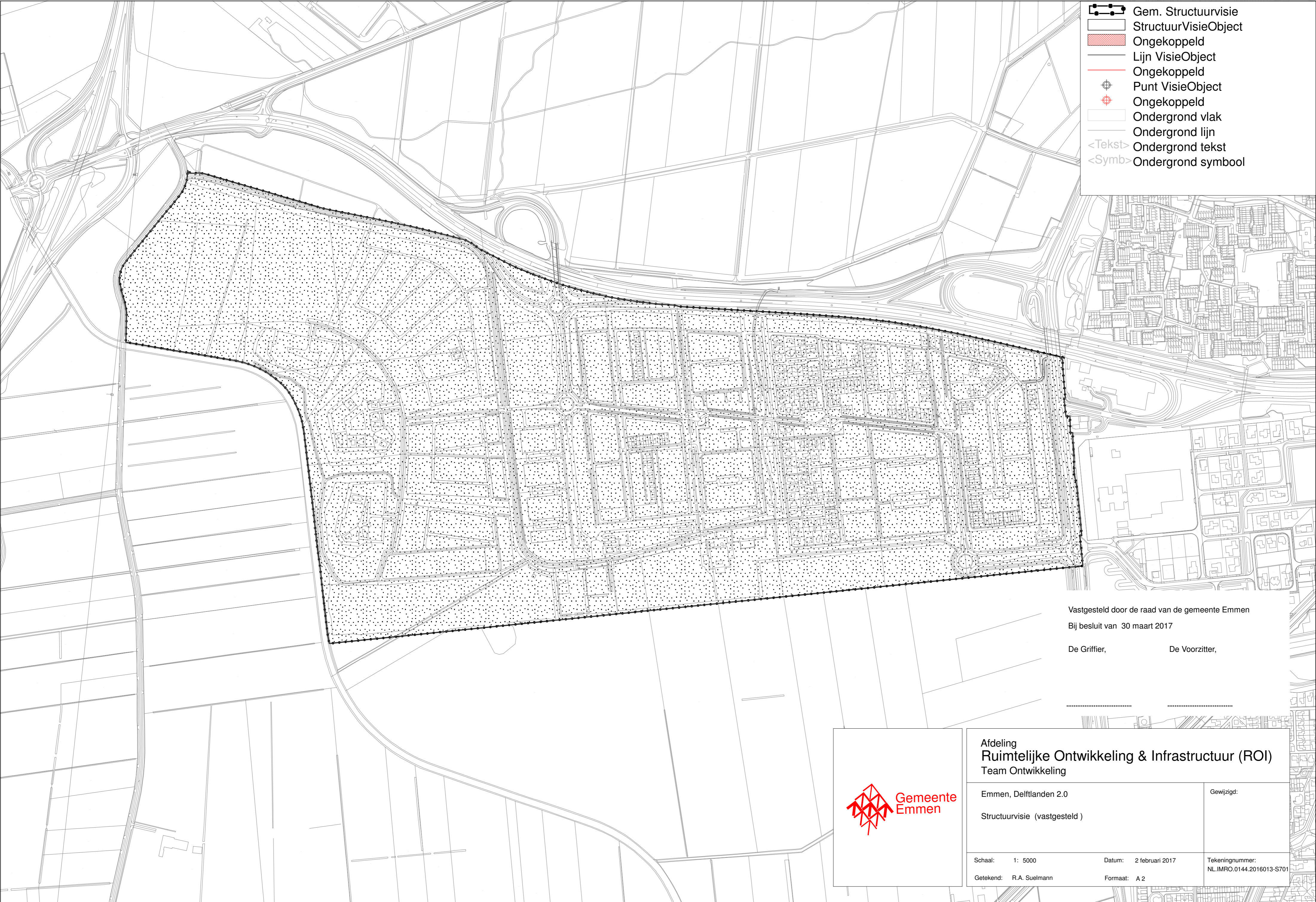



-  Gem. Structuurvisie
-  StructuurVisieObject
-  Ongekoppeld
-  Lijn VisieObject
-  Ongekoppeld
-  Punt VisieObject
-  Ongekoppeld
-  Ondergrond vlak
-  Ondergrond lijn
-  <Tekst> Ondergrond tekst
-  <Symb> Ondergrond symbool



Vastgesteld door de raad van de gemeente Emmen
 Bij besluit van 30 maart 2017

De Griffier, De Voorzitter,

.....



Afdeling Ruimtelijke Ontwikkeling & Infrastructuur (ROI) Team Ontwikkeling		
Emmen, Delftlanden 2.0	Gewijzigd:	
Structuurvisie (vastgesteld)		
Schaal: 1: 5000	Datum: 2 februari 2017	Tekeningnummer: NL.IMRO.0144.2016013-S701
Getekend: R.A. Suelmann	Formaat: A 2	