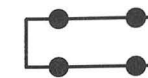



Legenda



Plangebied

Enkelbestemmingen

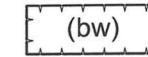


A-GS Agrarisch - Grondgebonden stadsboerderij

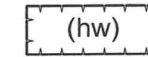


AW-E Agrarisch met waarden - Esdorpenlandschap

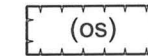
Functieaanduidingen



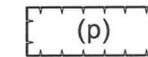
(bw) bedrijfswoning



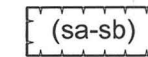
(hw) houtwal



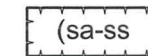
(os) ontsluiting



(p) parkeerterrein



(sa-sb) specifieke vorm van agrarisch - stadsboerderij



(sa-ss) specifieke vorm van agrarisch - sleufsilos

Bouwvlakken



bouwvlak

Maatvoeringsaanduidingen



2 maximum aantal wooneenheden




w 600 maximum oppervlakte horeca en educatie

Gemeente : Emmen

Naam plan : Bestemmingsplan Buitengebied Emmen, Nieuw Amsterdamsestraat ('t Nije Hoff)

Locatie : Nieuw Amsterdamsestraat ('t Nije Hoff)

projectnr.	status	formaat	schaal	datum
NL.IMRO.0114.2017021-0001 B So1	ontwerp	A3	1:1000	januari 2018



ruimtelijke ordening & bouw
RooBeekAdvies

